

Подрядчик



Заказчик



ДОКУМЕНТАЦИЯ ПО ПЛАНИРОВКЕ ТЕРРИТОРИИ

по объекту: «Обустройство Тюгеевского нефтяного месторождения. НГДУ
«Ямашнефть». 2023год»

ПРОЕКТ ПЛАНИРОВКИ ТЕРРИТОРИИ
ОСНОВНАЯ ЧАСТЬ

Раздел 1: Проект планировки территории. Графическая часть

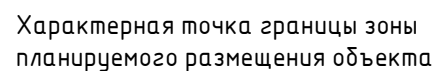
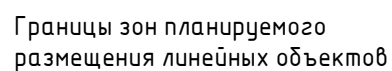
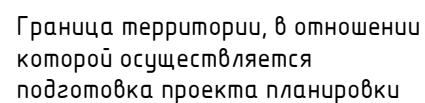
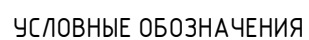
13767-ППТ-ОЧ-Р1

Изм.	№	Подп.	Дата

Пояснительная записка об отсутствии чертежа красных линий

В разрабатываемом проекте для объекта «Обустройство Тюгеевского нефтяного месторождения. НГДУ «Ямашнефть». 2023год» подготовка Чертежа красных линий не требуется в связи с отсутствием существующих красных линий. Основание – п.11,12 ст.1 ГК РФ, проектируемый объект не является территорией общего пользования. В рамках разработки документации по планировке территории также не предусмотрено установление красных линий.

					13767-ППТ-ОЧ-Р1	Лист
Изм.	Лист	№ докум.	Подпись	Дата		3



Система координат : МСК-16 (зона 2)

Формат А3



● 12 Характерная точка границы зоны планируемого размещения объекта

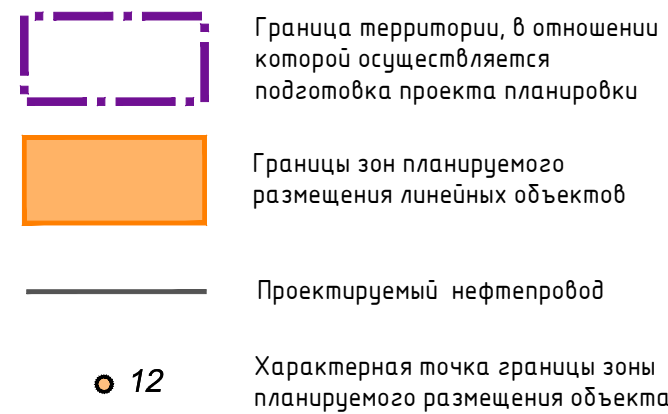
Система координат : МСК-16 (зона 2)

Копировал

Формат А1



000

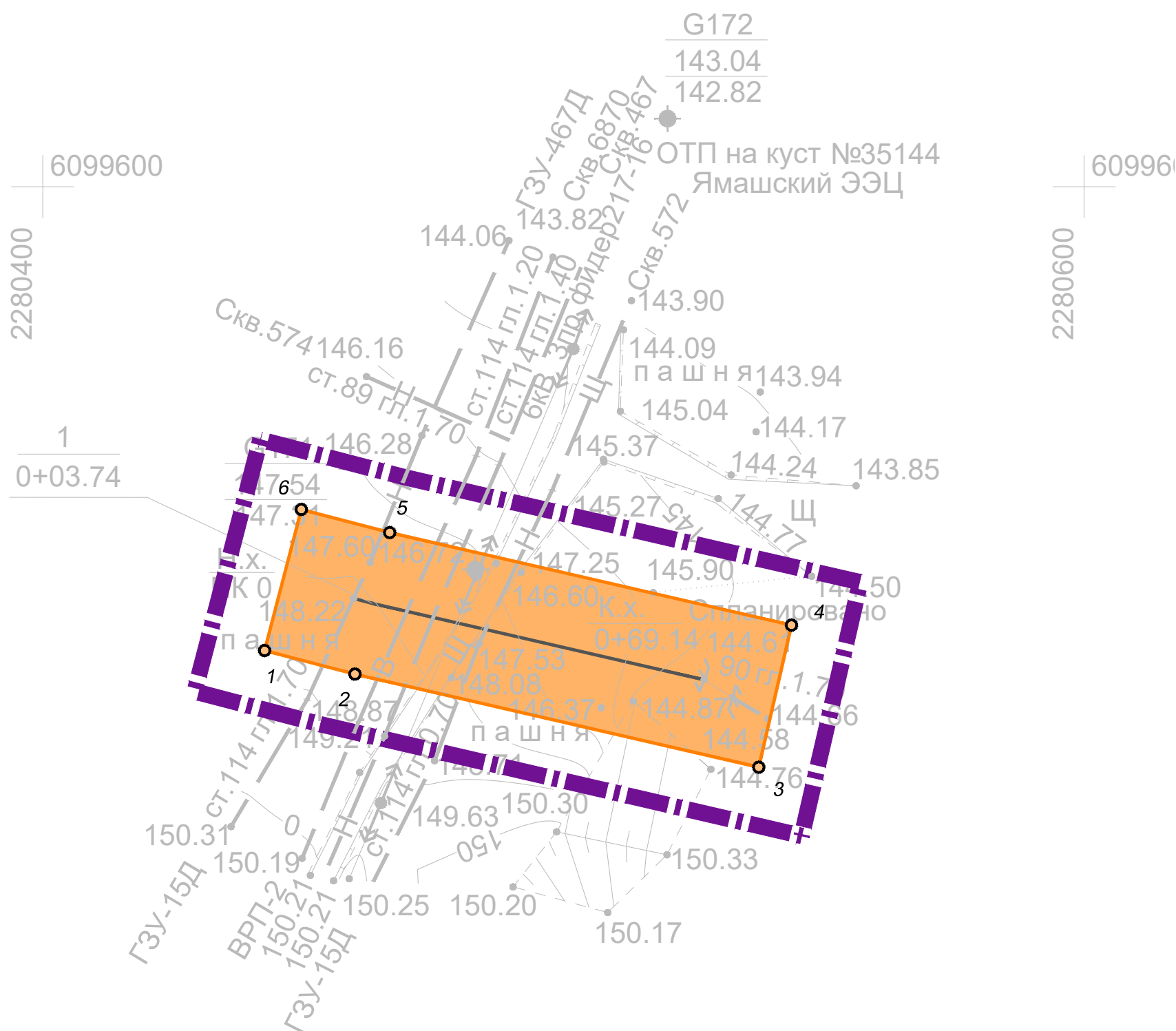


Система координат : МСК-16 (зона 2)

						13767-ППТ-04-ГЧ			
						Обустройство Тугеевского нефтяного месторождения. НГ ДУ "Ямашнефть" 2023год			
Изм.	Кол.уч.	Лист	№ док.	Повн.	Дата	Проект планировки территории Основная часть	Стадия	Лист	Листов
Разработал		Акберов			02.24		П	3	4
Проверил		Ямашев			02.24				
						Чертеж зон планируемого размещения линейных объектов Масштаб 1:1000	ООО "ПК Стройпроектназор"		



Копировал

Формат А1



12

Система координат : МСК-16 (зона 2)

						13767-ППТ-04-ГЧ				
						Обустройство Тюгеевского нефтяного месторождения. НГДУ "Ямашнефть". 2023год				
Изм.	Кол. уч.	Лист	№ док.	Подп.	Дата	Проект планировки территории Основная часть		Стадия	Лист	Листов
Разработал		Акбаров			02.24			П	4	4
Проверил		Ямашев			02.24	Чертеж зон планируемого размещения линейных объектов Масштаб 1:1000		ООО "ПК Стройпроектнадзор"		

Формат А3